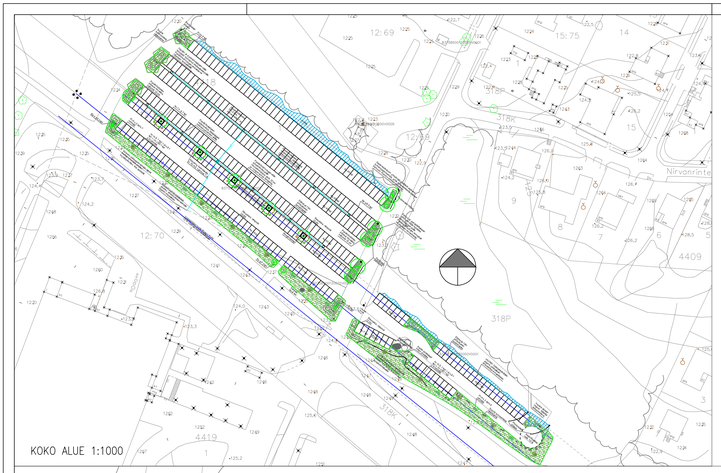

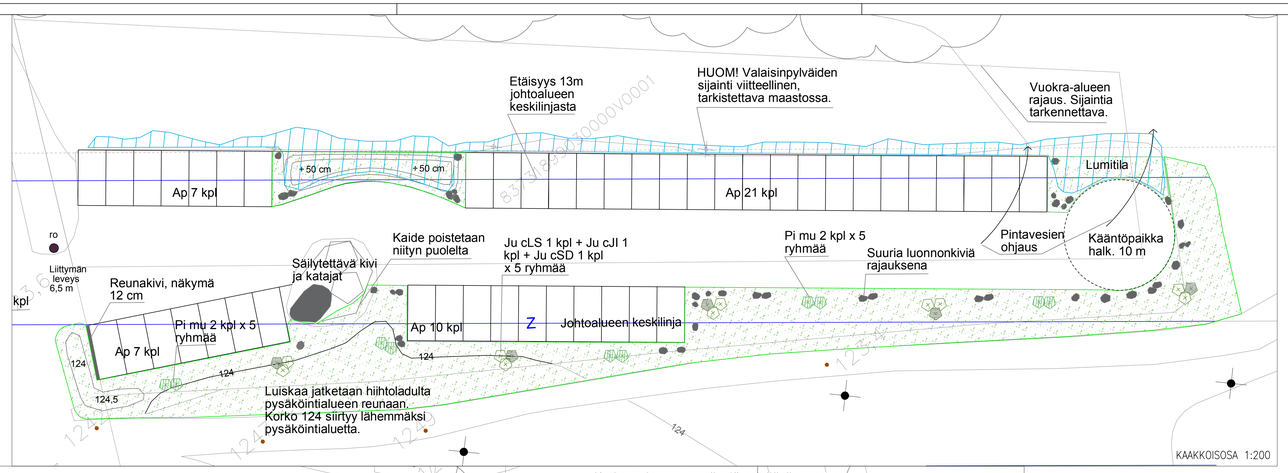

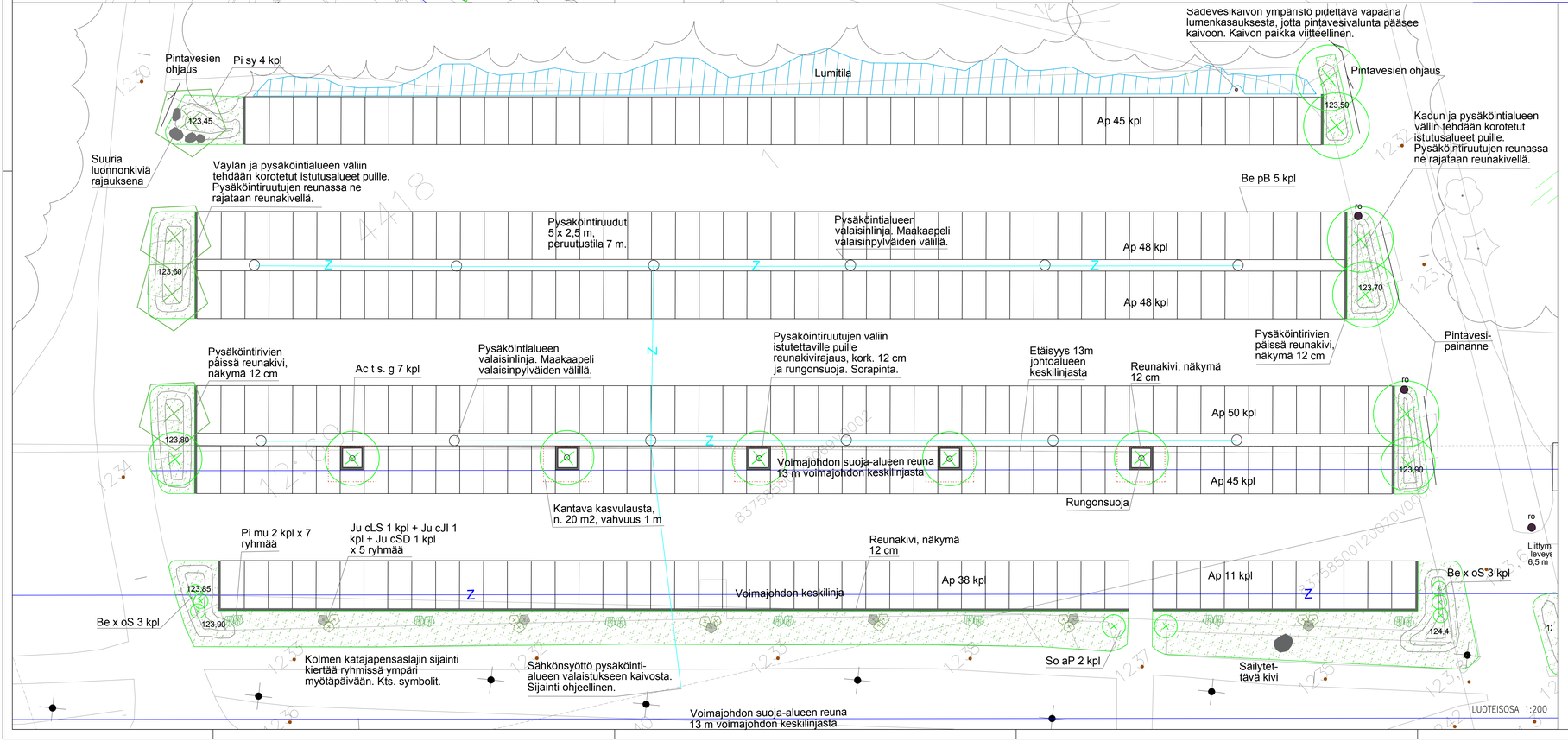

Maisemointisuunnitelman lähtökohdat ja tavoitteet

Paikoitusalueen ilmettä keventävän viheralueen muodostamiseksi pysäköinti- ja peruutustilat täsmennetään vakioiksi. Pysäköintiin varataan 5 m ja peruutilaksi 7 m. Tämä jako huomioi olevat valaisinpylväät, mutta Kurssikeskuksenkadun reunaan jää silloin riittävän leveä kaista istutuksia varten. Pysäköintipaikkoja (leveys 2,5 m) on yhteensä
285 + 45 paikkaa.

Voimansiirtolinjan suoja-alue rajoittaa kasvillisuuden korkeutta. Hiihtoladun ja paikoitusalueen väliin istutetaan havupensasryhmiä katkaisemaan esteetöntä näkymää paikoituskentille. Suoja-alueen ulkolulolelle Nirvansuonkadun suuntaisesti ja Nirvanpellonkadun jatkeen reunaan muodostetaan puille istutusalueita matalina kumpareina. Korotus rajaa pysäköintiä ja vähentää vastaavasti massanvaihtotarpeen syvyyttä istutuksia varten. Puiden kasvualustan syvyys on 1 m. Pysäköintialueen puolelle asennetaan reunakivi. Suuremman paikoituskentän näkymää katkaistaan istuttamalla viisi matalaa puuta rytmittämään pysäköintiriviä. Puille perustetaan kantava kasvualusta yhden metrin syvyisenä pysäköinnin alle suunnitelmassa näkyvän rajauksen mukaisesti. Puu ympäröidään 2,5 x 2,5 m:n reunakivirajauksella ja varustetaan rungonsuojalla estämään talvityövaurioiden syntymistä. Reunakiven näkyvän osan korkeus 12 cm. Näiden puiden alustan pinnoitemateriaaliksi levitetään soraa n. 7 cm:n vahvuudelta. Kaikkien muiden puiden tyvelle ja pensaiden alustoille levitetään sama vahvuus kuorihaketta. Katealueen halkaisija 1 metri.

Avoimen tilan kasvupaikkaominaisuuksien ja luonnon monimuotoisuustavoitteen johdosta sekä kunnossapidon kannalta on eduksi muodostaa viheralueet niityksi. Se tehdään tuomalla sora- tai soramoreenipitoista maa-ainesta paikoitusalueen päälle ja kylvämällä ala kuivan ja avoimen paikan siemenseoksella. Maastonmuotoilussa huomioidaan nykyinen pintaveden valuntasuunta. Havupensaille perustetaan väh. 60 cm syvä kasvualusta osittain humuspitoisesta maa-aineksesta.

Pintavedet ohjautuvat melko tasaisessa maastossa paikoituskenttien koillispuolelle puustoiselle alueelle. Isomman kentän koilliskulmaan on merkitty hulevesitiedostoihin sadevesikaivo. Se kannattaa pitää näkyvissä, jotta lumensulamisvedet pääsevät valumaan kaivoon esteettä. Pysäköintikentät jätetään sora- /murskepintaisiksi pintavesien imeytymisen edistämiseksi.

Pysäköintiin varatun tilan täsmentämiseksi viherkaistoille asennetaan kookkaita luonnonkiviä estämään "maastopysäköintia". Pysäköintialueelle asennetaan kolme roska-astiaa liittymien päihin suunnitelman osoittamiin paikkoihin.

MERKINTÖJEN SELOSTUS:

- olevan puuston reuna
- istutettavia lehtipuita
- istutettava havupuu
- istutettavia lehtipensaita
- istutettavia havupensaita
- perustettava ketonurmi 1530 m2
- luonnonkiviä rajauksiin, upotetaan osittain
- 124,4 — uusi korkolukema
- + 50 cm — korotus cm nykyisestä tasosta
- ro — uusi roska-astia 3 kpl

Roska-astia Lehtovuori Oy:n
City 60 l. Tuotekoodi 6051061-70, yksi täyttöaukko, väri vihreä, jauhepolttomaalattua terästä, sisäastian tilavuus 47 l.
Tilattava kullekin metallijalka maahan ankkurointia varten. Metallijalka kiinnittyy maahan upotettavaan betonijalustaan.

Rungonsuoja Kehätuote Oy, RS 600 (malli Tampere), väri harmaa RAL 7024.
HUOM! Tilattava malli, jonka jalat upotetaan maahan. Juuristoritilää ei tarvita tässä kohteessa.

KASVILUETTELO

Tunnus	Laji	Koko	Ist. et.	Määrä
Puut				
Ac t s. g	Acer tataricum subsp. ginnala, mongolianvaahtera	14-16		7
Be peb	Betula pendula f. bircalensis pirkkalankoivu	20-22		5
Pi sy	Pinus sylvestris, metsämänty	3 m		4
So auP	Sorbus aucuparia 'Pendula' riippapihlaja	2,5 m		2
Pensaat				
Be x oS	Berberis x ottawensis 'Suberba' hurmehappomarja	60-80 cm	1,2	6
Ju cSD	Juniperus communis "Sven Dufva" kotikataja	50-60	1,2	11
Ju cLS	Juniperus communis "Lotta Svärd" kotikataja	50-60	1,2	11
Ju cJl	Juniperus communis "Jaakko Ilkka" pylväskataja	60-80		11
Pi mu	Pinus mugo, vuorimänty	40-50 at	1,2	24

HUOM! Vuorimännyn vuosikasvaimia on hyvä lyhentää keskikesällä ainakin alkuvuosina parin vuoden välein tiheämmän kasvun takaamiseksi.

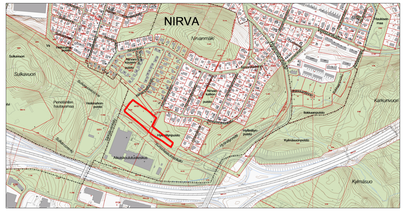

SIJAINTIKARTTA:

Tässä suunnitelmassa on käytetty ETRS-GK24/N2000 taso- ja korkeuskoordinaatistoa

TAMPERE
KAUPUNKIYMPÄRISTÖN PALVELUALUE

Kaupunkiympäristön suunnittelu

TAKK:IN PYSÄKÖINTIALUE
NIRVANSUONPUISTO JA HYLLINIITYNPUISTO
NIRVA
VIHERSUUNNITELMA
ASEMAPIIRUSTUKSET 1:1000 JA 1:200

Ylän päätös:
Suunnittelupäällikön päätös: / §

Piirt.	M. Tuoriniemi
Suunn.	M. Tuoriniemi
Tark.	Raimo Keskinen
Hyv.	Mikko Heikkinen
Pvm.	22.3.2021
VIRE n:o	
Ark.n:o	
Piir.n:o	18/21391/1

Viheralueet ja hulevedet

Muutos pvm.	PÄIVÄMÄÄRÄ
Korvaa	PIIR.N:O
Suunn.	NIMI

1:1000 + 1:200